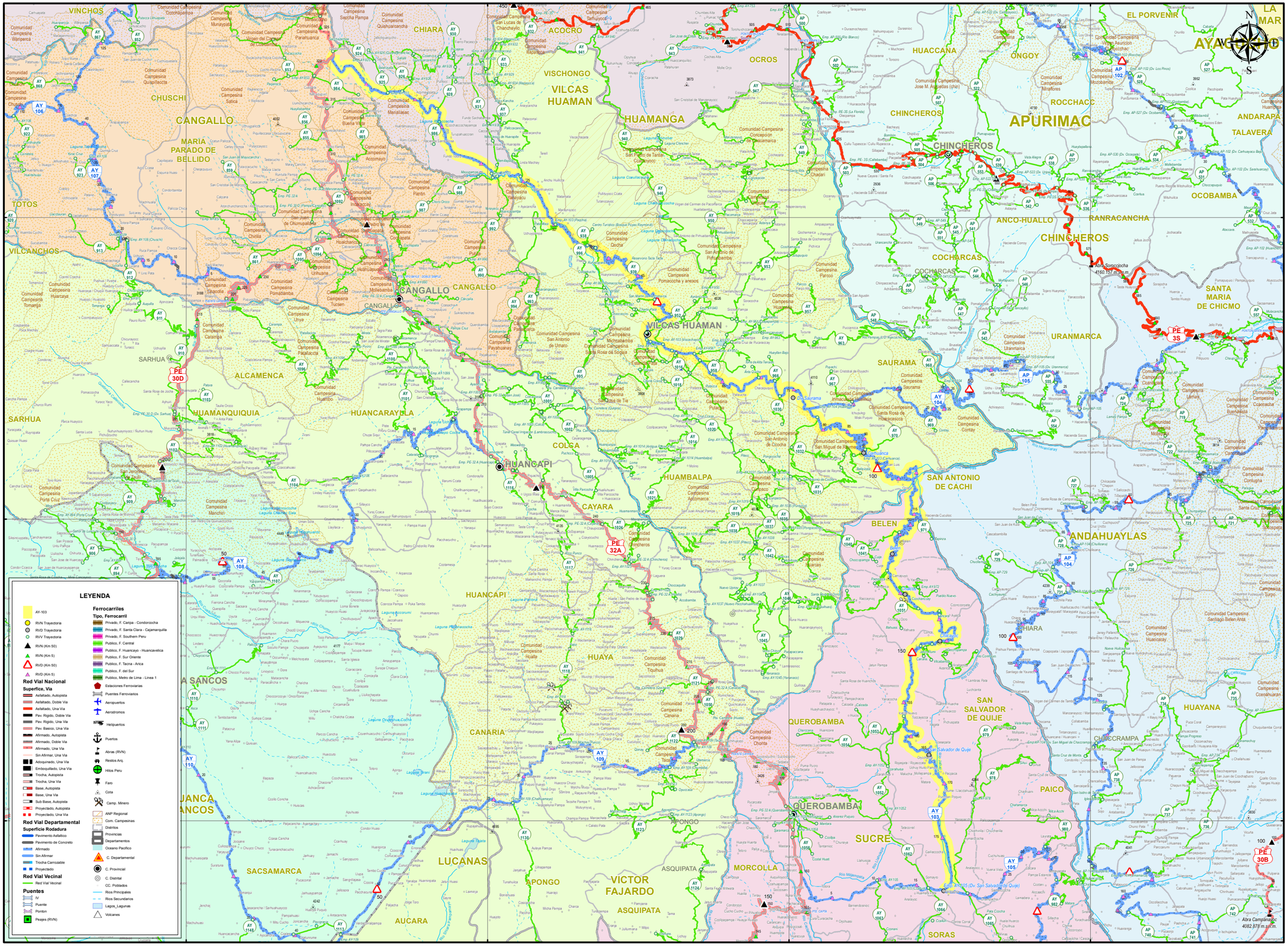

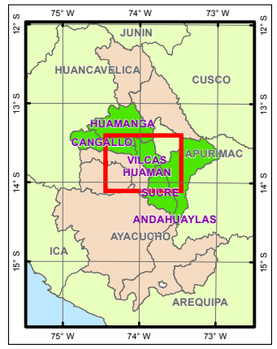

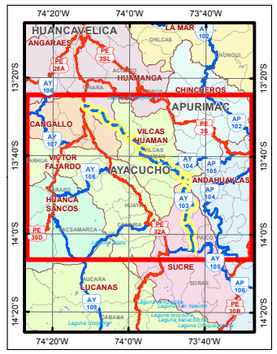

AY 103

LONGITUD ESTIMADA: 179.774 Km

Superfice de Rodadura

Tipo	Km	%
Asfaltado	0.000	0.00
Afirmado	178.829	99.47
Sin Afirmar	0.000	0.00
Trocha	0.000	0.00
Pav. Basico	0.000	0.00
Pav. Rigido	0.945	0.53
	179.774	100.00
Proyectado	0.000	0.00

Longitud por Provincia

Prov.	Tipo Sup.	Km	%
Andahuaylas	Existente	0.157	0.09
Cangallo	Existente	5.642	3.14
Huamanga	Existente	18.727	10.42
Sucre	Existente	68.619	38.17
Vilcas Huaman	Existente	86.630	48.19

MINISTERIO DE TRANSPORTES Y COMUNICACIONES
Dirección General de Caminos y Ferrocarriles
Dirección de Caminos
E.T. Mapas Viales
LIMA - PERU
2017
1:300,000
0 6.75 15 3 4.5 6 Km

PERÚ Ministerio de Transportes y Comunicaciones | Viceministerio de Transportes

HOJA VIAL

INVENTARIO VIAL	ESC. 1:300,000 A3	WGS 1984 UTM Zone 18S

SISTEMA NACIONAL DE CARRETERAS | SINAC | CLASIFICADOR DE RUTAS (D.S. N° 011-2016-MTC)

Emp. PE-32 A (Dv. Acomayopata) - Acomoyopata -Huanu Huanu - Vischongo Vilcashuaman - Dv. Saurama - Carhuanca - Belen - Chalcos - Chilcayoc - San Salvador de Quije Emp. AY-105 (Dv. San Salvador de Quije).

DGCF Dirección General de Caminos y Ferrocarriles
Dirección General de Caminos y Ferrocarriles
Dirección de Caminos
J.S.A.Y.

Fuente: DGCF, PVN, PVD, GTT, OGPP IGN, INEI, SERNANP, MINEDU | JUNIO DE 2017 | Ok